

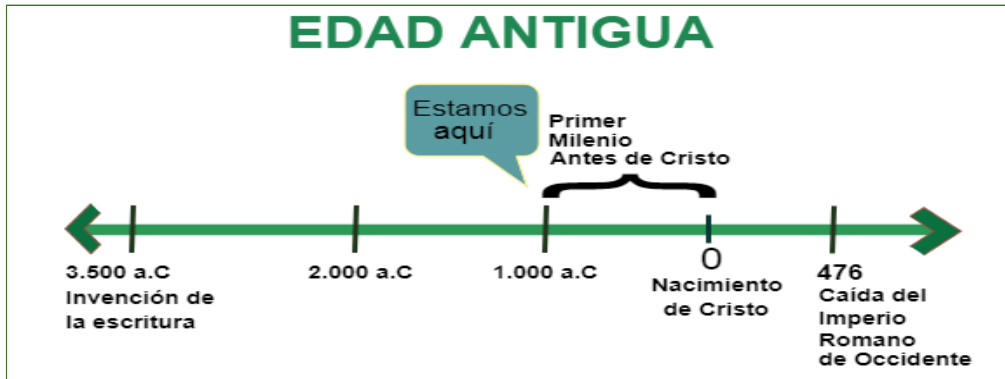
Historia

Actividad 11: Pueblos del primer milenio antes de Cristo

Nos ubicamos en el tiempo:

En esta actividad y las siguientes analizaremos algunos pueblos que se desarrollaron en el primer milenio antes de Cristo. Comenzaremos por los **fenicios, que tuvieron su época de esplendor entre el 1200 y el 800 a.C.**

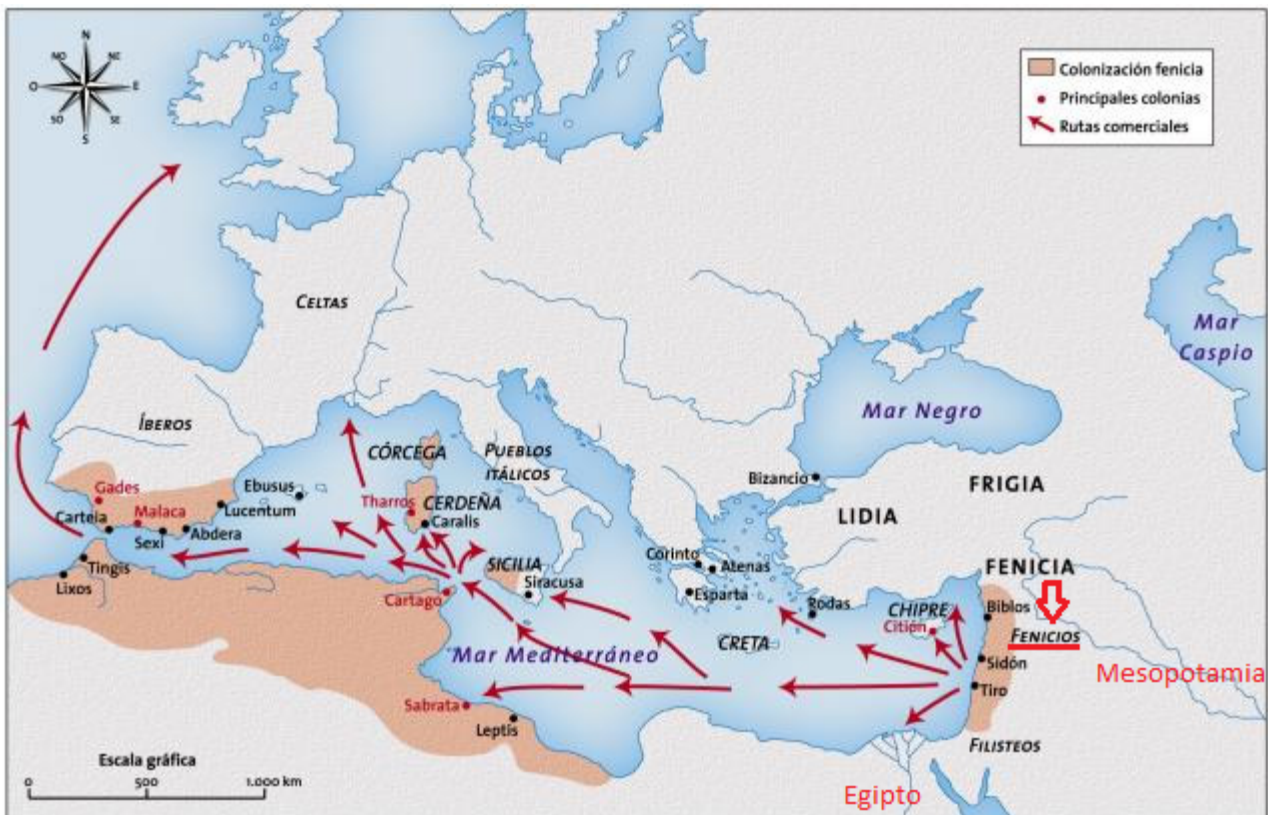
Para situarnos bien en el tiempo les dejo esta línea de tiempo esquemática:



Los Fenicios

Nos ubicamos en el espacio:

Las principales ciudades fenicias estaban ubicadas en la costa Este (oriental) del Mar Mediterráneo.



En el mapa puede ver la ubicación de las principales ciudades fenicias (Biblos, Sidón y Tiro) y su expansión marítima y comercial.

Además queda marcado en el ángulo inferior derecho, las regiones que estudiamos anteriormente: la **Mesopotamia** Asiática (sumerios, acadios y babilonios) y **Egipto**.

Actividad:

Copiar en la carpeta y completar:

1) Ubicación geográfica:

Las ciudades fenicias se ubicaron en la costa oriental del Mar, al norte de, en la zona conocida como corredor Era un punto estratégico por estar en la ruta comercial entre y

2) Economía:

Aprovechando la cercanía del Mar, se dedicaron principalmente al y se transformaron en

Tuvieron su época de auge entre los años y antes de Cristo.

Transportaban productos propios y de otros pueblos.

Vendían:.....

Compraban y revendían:

3) Organización política y administrativa:

La población se agrupaba en-..... independientes entre sí. Gobernadas por y un formado por comerciantes ricos.

Las principales ciudades fueron:

Todas contaban con un puerto y a veces rivalizaban entre sí.

Además fundaron:

- que eran ciudades con población estable.
- que eran depósitos o almacenes custodiados por guardias.

4) Realizaciones culturales:

- Se les atribuye haber inventado los barcos
- Para simplificar los registros de sus intercambios comerciales, inventaron el, compuesto de 22 signos que representaban un sonido.

Bibliografía:

Barraza Natalia y otros (2015). “Historia desde las primeras sociedades hasta el siglo XV”. Editorial Santillana. Buenos Aires.

Consultas:

En el correo nicoarredondo76@gmail.com // En el blog de historia: <http://clase3.tk>

Los fenicios, un pueblo orientado al mar

Los fenicios vivieron entre las costas del Mediterráneo oriental y los Montes Líbano, en el norte de **Canaán**. Esta zona, denominada "**corredor sirio-palestino**", tuvo gran valor estratégico ya que era el paso obligado de las rutas comerciales entre la Mesopotamia y Egipto.

Como esta región no era muy apta para el cultivo debido a las escasas lluvias, los fenicios desarrollaron otros métodos para conseguir recursos que les permitieran sobrevivir. Aprovechando la cercanía del mar Mediterráneo se dedicaron al comercio marítimo y así se transformaron en expertos navegantes.

De hecho, se les atribuye a los fenicios haber inventado los **trirremes**, es decir, naves en las que los remeros estaban dispuestos en tres filas superpuestas, logrando que se triplicara la fuerza para mover la nave sin alterar el tamaño del barco. Con estos barcos, los fenicios realizaban viajes de cabotaje, o bien, se alejaban del continente y cruzaban el Mediterráneo desde la costa africana hacia las islas Baleares y Cerdeña o, por el Estrecho de Gibraltar, hacia el sur (llegando a Guinea), o hacia el norte, hasta las islas del sur de Gran Bretaña.

En ocasiones, rivalizaron con otros pueblos de navegantes: los cretenses en el tercer milenio antes de Cristo, y los griegos y etruscos en el primer milenio antes de Cristo.

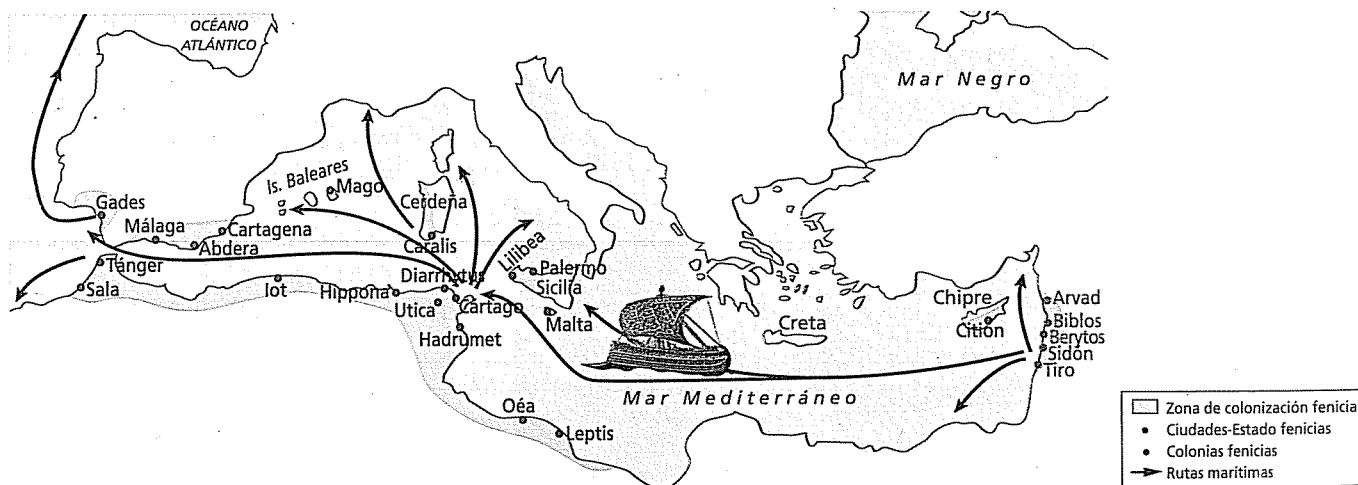
La población se agrupaba en **ciudades-Estado** independientes, como Biblos, Sidón, Tiro, Ugarit, Acco, Arvad y Berytos (**doc. 1**). Todas contaban con un **puerto**

y algunas veces ellas mismas se enfrentaban por rivalidades comerciales. Eran gobernadas por reyes cuyo poder estaba limitado por un consejo formado por los comerciantes más ricos.

Los fenicios tuvieron su época de auge entre el 1200 y el 800 a. C. Transportaban materias primas y productos elaborados propios o de otros pueblos. Vendían sus famosas telas teñidas de púrpura, objetos de vidrio, joyas, cerámica, pescado salado y madera de cedro proveniente de los Montes Líbano, inmejorable para la construcción de edificios y embarcaciones. A su vez, compraban y revendían plumas de avestruz, madera de ébano, vinos, aceite, miel, esclavos, caballos, lino, cereales, estaño, cobre, bronce, plomo, mirra, incienso, ónix y perfumes. ¡Eran verdaderos intermediarios!

Con el fin de estimular y expandir sus actividades comerciales, los fenicios obtuvieron **concesiones** (permisos) para residir y vender en barrios de ciudades extranjeras. Además, fundaron **colonias**, es decir, ciudades con abundante población estable dedicadas fundamentalmente al comercio. Una de las colonias más importantes fue Cartago. También contaron con **factorías**, que eran depósitos o almacenes custodiados por guardias, a las que acudían los barcos para renovar su cargamento y para ser reparados.

Para registrar sus numerosas operaciones comerciales, simplificaron los signos del sistema cuneiforme y crearon una forma de escritura más sencilla, de pocos caracteres: el **alfabeto**. Este se componía de veintidós signos que representaban, cada uno de ellos, el sonido de una consonante, constituyendo, así, un sistema **fonético**.



Doc. 1. En busca de materias primas, los fenicios viajaron hasta el sur de España. Navegaron por el océano Atlántico y llegaron hasta las islas del sur de Gran Bretaña para conseguir estaño.